

MUNICÍPIO DE NOVA ARAÇÁ

Recebido
14/04/2022
Bláudia de Bento
13:35

PROJETO DE LEI Nº 024, DE 13 DE ABRIL DE 2022.

"DENOMINA NOME DE RUA DO
LOTEAMENTO RESIDENCIAL BELLMONT
COMO RUA HONORINO ANTONIO
MARCHIORO".


Artigo 1º Fica denominada a Rua 1 do Loteamento Residencial Belmont como
'Rua Honorino Antonio Marchioro'.

Artigo 2º Esta Lei entrará em vigor na data de sua publicação.

Gabinete do Prefeito Municipal de Nova Araçá, em 13 de abril de 2022.

Ademir Dal Pozzo,

Prefeito Municipal


Ana P. Marim

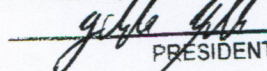
CÂMARA DE NOVA ARAÇÁ





Aprovado () Rejeitado por _____

Com 8 Votos Vencidos/ _____ Absenções

Sessão Ordinária () Extraordinária

Data 19/04/22 ATANº 12/2022


PRESIDENTE


Elneizore Buzza

Jônidas

Alencar

Maraí

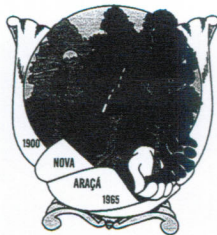
PROJETO DE LEI APROVADO

Documento Nº: -

Protocolo Nº: 1154/2022

Data: 20/04/2022 09:55





MUNICÍPIO DE NOVA ARAÇÁ

EXPOSIÇÃO DE MOTIVOS

Senhor Presidente,
Senhores Vereadores, senhoras Vereadoras :

O Projeto de Lei ora apresentado dispõe sobre denominação da Rua 1, do Loteamento Residencial Bellmont, a qual passa a denominar-se como “Rua Honorino Antonio Marchioro”.

Honorino Antonio Marchioro nasceu em 04/09/1934, na cidade de Nova Araçá. Cresceu, constituiu família casando-se com Auxilia Dal Pra Marchioro, natural de Nova Bassano. Trabalhou como agricultor e carpinteiro, ajudando a construir várias casas pelo Município. Faleceu em 15/09/1980, aos 46 anos, deixando saudades à sua família e amigos.

No intuito de proceder com a adequação da denominação da Rua 1 do Loteamento Residencial Bellmont, o que contribuirá, inclusive, para as questões de normatização e regulamentação da infraestrutura das vias urbana do Município, são as razões pelas quais o Poder executivo encaminha a esta Casa Legislativa o presente projeto de Lei, ao qual solicitamos aos nobres pares apreciação e votação.

Atenciosamente,

Ademir Dal Pozzo,
Prefeito Municipal



NOVA ARAÇÁ


RUA ALEXANDRE GAZZONI - 200

CEP: 95350000 - NOVA ARAÇÁ


CNPJ: 87502902000104 -

Manifesto do Documento

Este documento foi Assinado Digitalmente com um certificado padrão ICP-BRASIL. Para confirmar sua integridade, basta informar a Chave de Autenticação no site: <https://novaaraca.cittatec.com.br/processo/autenticacao-documento/37AB1E3F>

PROJETOS DE LEI		Autenticação
Protocolo -		 37AB1E3F
Documento 000024 / 2022	Processo -	

Relação de Assinaturas Digitais Presentes no Documento

 Assinado Digitalmente	Identificação ADEMIR DAL POZZO CPF: 489***.***49 Assinado em: 13/04/2022 17:44:18
--	---



As Assinaturas Digitais acima identificadas, garantem a integridade e validade deste documento quanto aos atributos da Infraestrutura de Chaves Públicas Brasileira [ICP-Brasil], por meio de suas políticas, definido pelo padrão de Assinatura Digital CADES.



Rua Maria Zátera Stuani

605,000

Q
Nº DE LOTES = 331
ÁREA DOS LOTES
ÁREA DAS RUAS
ÁREA DESTINADA A B
ÁREA DE ESPAÇO LIVRE
ÁREA TOTAL LOTEAD.

610,000

Rua José Casagrande

DESMEMBRAMENTO MARCHIORO

José Idali Casagrande

000,009
81,04
14,21

26,39
10,15

01	02	03	04	05	06	07	08	09
14,68	10,00	10,00	10,00	10,00	10,00	10,00	10,00	11,02
A=322,79m ² 26,00	A=260,00m ² 26,00	A=260,00m ² 26,00	A=260,00m ² 26,00	A=260,00m ² 26,00	A=260,00m ² 26,00	A=260,00m ² 26,00	A=260,00m ² 26,00	A=284,96m ² 26,00
10,00	10,00	10,00	10,00	10,00	10,00	10,00	10,00	10,90
95,70	10,00	10,00	10,00	10,00	10,00	10,00	10,00	4,00
116,15	10,00	10,00	10,00	10,00	10,00	10,00	10,00	20,00

QUADRA "B"

RUA 01

A=3.322,1

000,009
81,04
14,21

01	02	03	04	05	06
10,00	10,00	10,00	10,00	10,00	11,00
A=250,00m ² 25,00	A=250,00m ² 25,00	A=250,00m ² 25,00	A=262,50m ² 25,00	A=275,00m ² 25,00	A=275,00m ² 25,00
10,00	10,00	10,00	10,50	11,00	11,00
54,50	10,00	10,00	10,00	10,50	11,00
113,75	10,00	10,00	10,50	11,00	11,00

QUADRA "A"

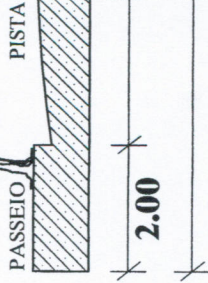
ÁREA DESTINADA A EQUIPAMENTOS URBANOS E COMUNITÁRIOS
A=1.433,76m²

ÁREA DE ESPAÇO LIVRE DE USO PÚBLICO
A=720,30m²

149,74
Ademar Pav



GABARI



RUA

Rua Cezar Augusto Zuc

615,000

615,000

41,07

14,01

20,57

24,88

24,88

10,07

50,57

14,00

12,52

19,93

19,93

12,55

14,00

14,00

89,55

10,00

10,00

10,00

10,00

10,00

10,00

10,00

10,00

10,00

10,00

10,00

10,00

10,00

10,00

10,00

10,00

10,00

10,00

10,00

10,00

10,00

10,00

10,00

10,00

10,00

10,00

10,00

10,00

10,00

10,00

10,00

10,00

10,00

10,00

10,00

10,00

10,00

10,00

Rua Cezar Augusto Zuchetti

QUADRA "C"

52,32

Luivar Marchioro

Claudenor Luis Rossoni

610,00

605,00

Ronaldo Canan

600,00

Rogério Canan

595,000

Francisco Gabriel Canan

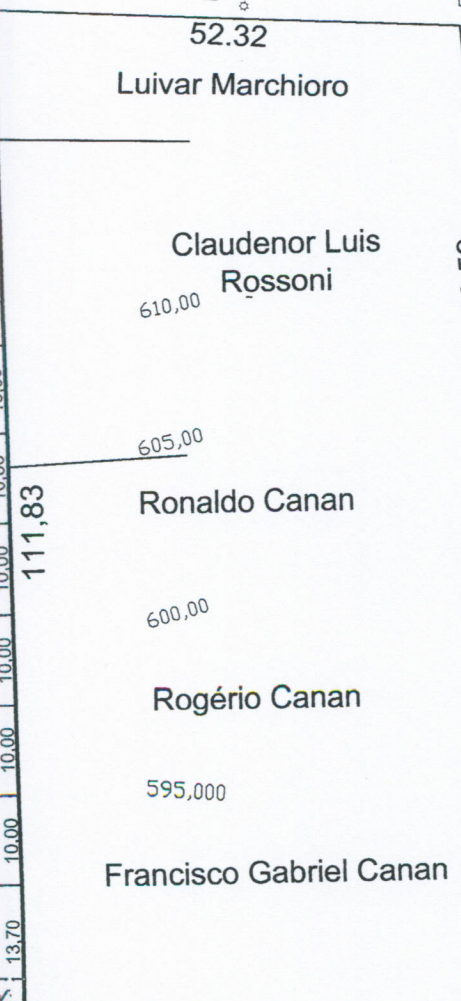
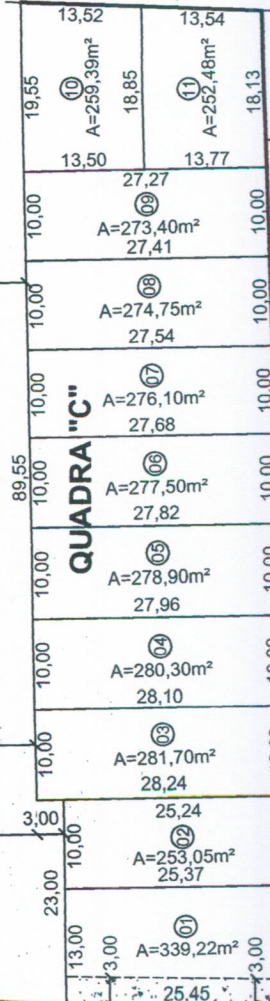

João Carlos Pissaia

Área "non aedificandi"
Rede Pluvial

Rua Aurélio Frasson

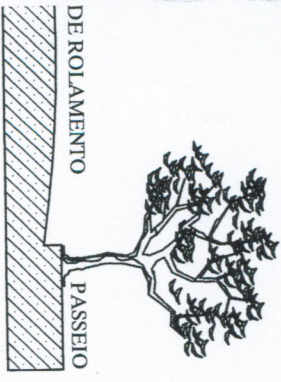
46,59

111,83

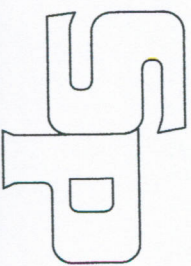


netti

TO DAS RUAS



10.00
2.00
14.00
DE 14,00m



Sérgio Pinzetta
Engº Civil - CREA 75.296-D

OBRA:

LOTEAMENTO RESIDENCIAL BELLMONT

ENDEREÇO:

RUA JOSÉ CASAGRANDE, NOVA ARAÇA - RS.

PROPRIETÁRIO:

SUPREME EMPREENDIMENTOS LTDA

PROJETO:

SÉRGIO PINZETTA
ENGº CIVIL - CREA 75.296-D

TOPOGRAFIA:

CARLOS BIBIANO

PROPRIETÁRIO:

DESCRIÇÃO:

PROJETO URBANISITICO

AREA:

14.305,30m²

NOME ARQ.:

LOT BELLMONT

DESENHADO:

DANIEL

DATA:

OUT/2020

ESCALA:

SEM

PRANCHA:

UNICA

Legenda



Boca de Lobo



Postes



Caixa de Luz



Casa

QUADRO DE ÁREAS

OTES	m ²	%
	8.829,22m ²	61,72%
	3.322,02m ²	23,22%
Q. URB. E COM.	1.433,76m ²	10,02%
RE DE USO PÚBLICO	720,30m ²	5,04%
	14.305,30m ²	100,00%